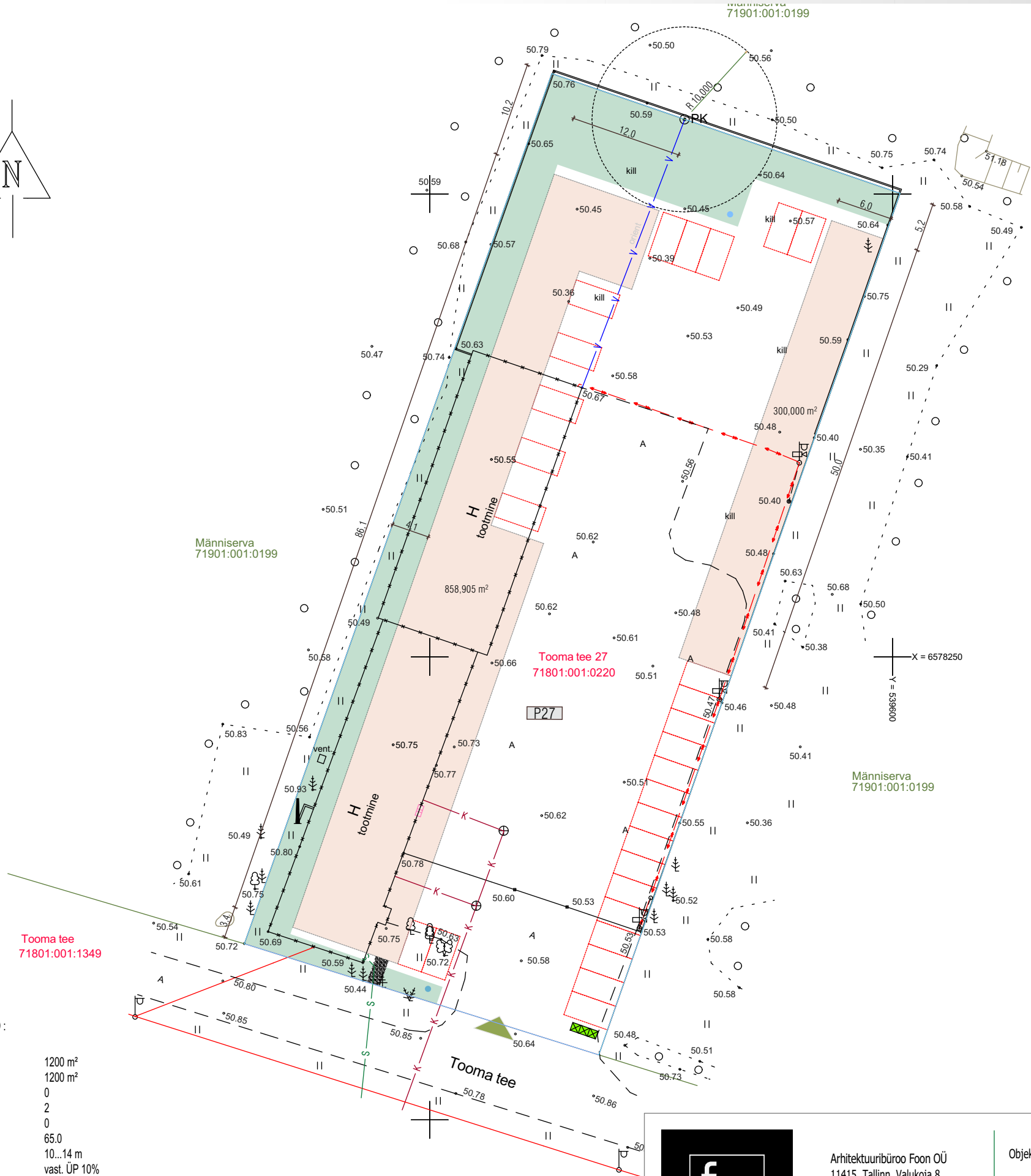
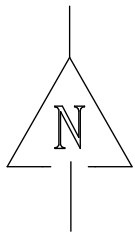


"Tooma tee 27 EHITUSPROJEKT" - ASENDIPLAAN M 1:500



TINGMÄRGID:


- Kinnistupiirid
- Projekteeritav hoone
- Projekteeritud muru
- Juurdepääs kinnistule
- Olemasolev MP-õhuliin
- Olemasolev KP-kaabel
- Olemasolev jaotuskilp
- Olemasolev veetrass
- Olemasolev kanalisatsioonitorustik
- Olemasolev sidetrass
- Kavandatud hoovisene kanalisatsioonitorustik
- Sorteeritud jäätmete kastid, betoonalusel
- Välisvalgustus
- Puu

TEHNILISED NÄITAJAD:

1. Ehitisealune pind	1200 m²
2. Maapealse osa alune pind	1200 m²
3. Maaaluse osa alune pind	0
4. Maapealsete korruste arv	2
5. Maa-aluste korruste arv	0
6. Absoluutne kõrgus	65.0
7. Kõrgus	10...14 m
8. Haljastus %	vast. ÜP 10%

Märkused:

- Koordinaadid riiklikus L-Est'97, kõrgused EH2000 süsteemis.
- Maapinda ei tõsteta.
- Sademeveed immutatakse omal kinnistul



Arhitektuuribüroo Foon OÜ  
11415, Tallinn, Valukoja 8  
Reg. nr.11197980; MTR EEP000762  
Tel +372 5344 5501  
E-mail: rait@foon.ee

Objekt: Tooma tee 27, Saku vald, Harju maakond  
Tellija: AS A&P Mets

Arhitekt:  
Rait Kallus

Joonis: ASENDIPLAAN

Stadium:	Kuup.:	Leht:	Töö nr:
Eskiis	10-14-24	AS-01	24044